

















# Ponte en ruta 28-05-017

## Rutometro

-  Línea 1
-  Línea 2
-  Salida (iglesia de sedes)
- 1** Km 1 (aldea de Eiravedra)
- 2** Km2(aldea de Placente)
- 3**
- Km3( Matadero Cantalarrana)
-  Matadero Cantalarrana
-  Via del Tren
- 4** Km4( Apeadero Sedes)
- 5** Km5 (Vilallonte)
-  KM6
- 7** Km7(Aldea de Bazón)
- 8** Km8 (descenso rio Xuvía)
-  Río Xuvía
-  Km9
-  Río Xuvía
- 10** Km10(final Río Xuvía)
- 11**
- KM11(paseo marítimo Xuvía)
-  Km12
-  Molino das Aceñas
- 13** Km13(Camiño inglés)
-  Km 14
-  Km15
-  Monasterio del Couto
- 16**
- Km16( urbanización O Couto)
-  Via del Tren
- 17** Km17 (camino inglés)
-  Km 18 Llegada ( polideportivo Gándara)

Salida Ponte en Ruta 28-05-017. coñece Narón 2 recorrido de unos 19 km aprox.

